

**Министерство сельского хозяйства Российской Федерации  
Федеральное агентство по рыболовству**

---

**Полярный научно-исследовательский институт  
морского рыбного хозяйства и океанографии  
им. Н.М. Книповича (ПИНРО)**



**Соколов К.М.**

---

# **МУРМАНСКИЙ ПРИБРЕЖНЫЙ МОРСКОЙ ПРОМЫСЕЛ КАК ОДИН ИЗ ПУТЕЙ РАЗВИТИЯ РЕГИОНА**

**Стратегическое планирование приморских и  
приграничных регионов, Санкт-Петербург, октябрь 2006**

# Географическое положение Мурманской области



**ПРИБРЕЖНОЕ РЫБОЛОВСТВО –  
промышленное рыболовство, целью  
которого является доставка уловов  
свежих или охлажденных водных  
биоресурсов для переработки или  
реализации на территории РФ.**

---

**ФЗ 166 «О сохранении и рыболовстве водных  
биологических ресурсов» от 20.12.2004**



# Биологические ресурсы прибрежного рыболовства Мурмана

---

 **Рыбы** (треска, пикша, сайда, зубатки, камбаловые, пинагор и др.);

 **Беспозвоночные** (креветка, двустворчатые моллюски, крабы, морские ежи и др.);

 **Водоросли** (Ламинария, фукус).



# Сырьевой потенциал прибрежного рыболовства в Баренцевом море

Вид	Возможный вылов, тыс. т	
	В 12-мильной зоне	В 50-мильной зоне
Треска	12,0	30,0
Пикша	4,5	15,0
Сайда	-	1,0
Мор. камбала	1,0	3,0
Камбала – ёрш	0,5	2,5
Пинагор	0,5	1,5
Скат колючий	-	4,5
Морские окуни	-	0,5
Песчанка	1,0	3,0
Малопозвонковая сельдь	1,5	5,0
Морской ёж	1,4	1,4
Ламинариевые водоросли	10,5	10,5
<b>ВСЕГО</b>	<b>32,9</b>	<b>77,9</b>




# Доля регионов РФ, граничащих с Баренцевым и Белым морями, в общей величине прибрежных квот биоресурсов в 2006 г., %

Республика  
Карелия  
9%

Ненецкий  
АО  
6%

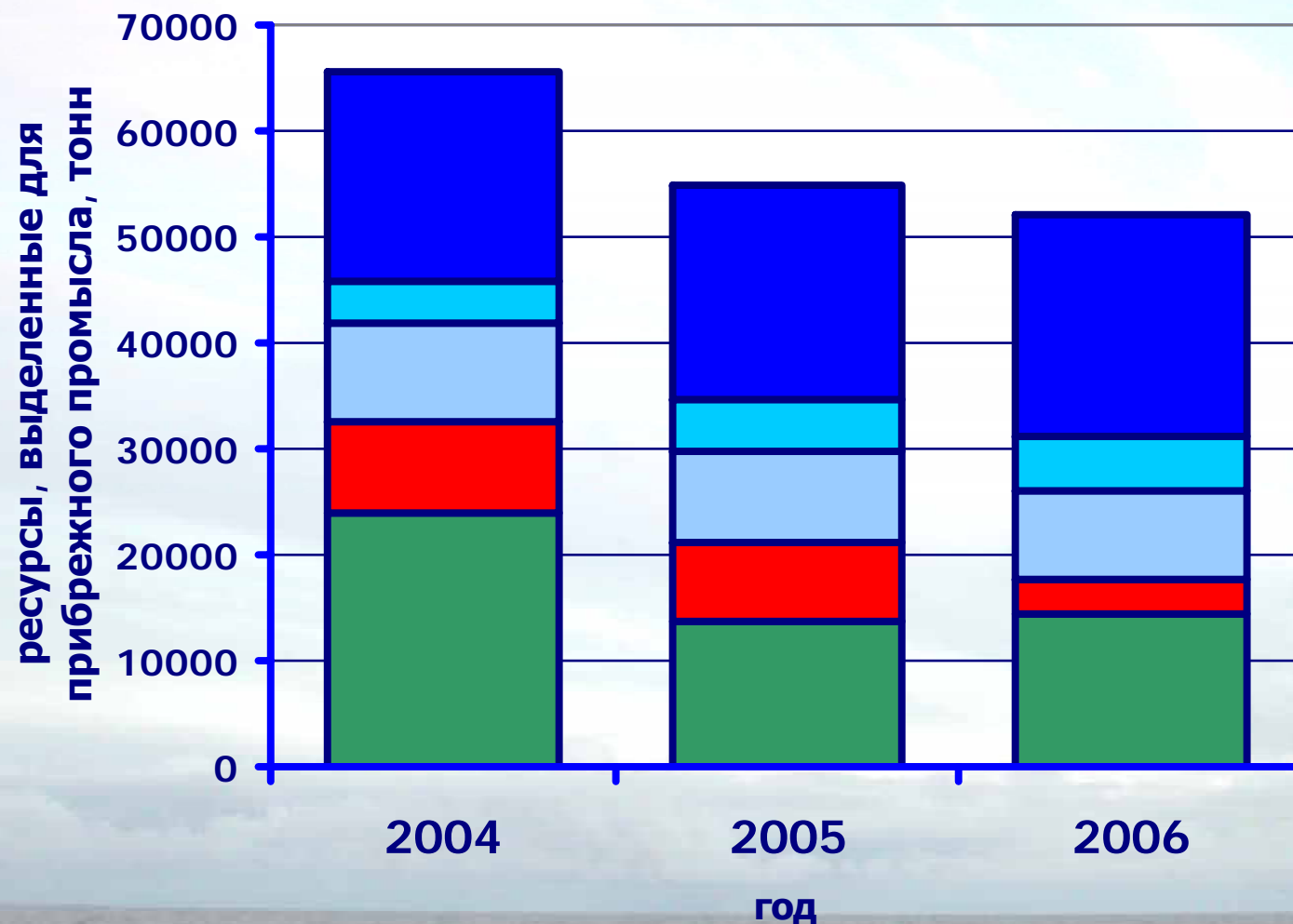
Архангельск  
ая область  
21%

Мурманская  
область  
64%





# Величина квот водных биоресурсов, выделенных для прибрежного рыболовства в 2004-2006 гг.



■ водоросли ■ беспозвоночные ■ др. рыбы ■ пикша ■ треска



# Выделенные для прибрежного рыболовства квоты и фактический вылов трески и пикши в 2004-2006 гг.

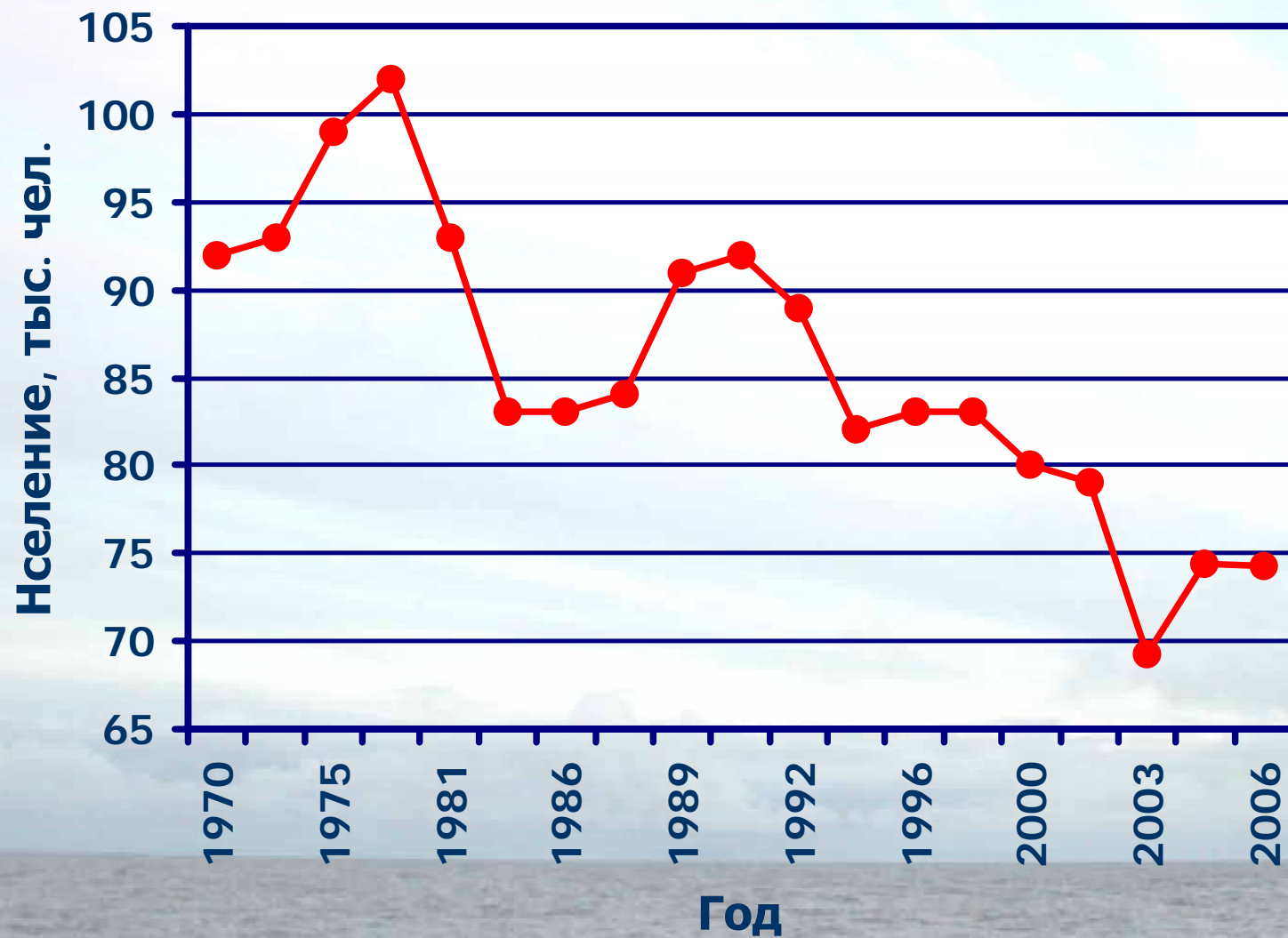


\* - за 9 месяцев 2006 г.









# Динамика сельского населения Мурманской области в 1970-2006 гг.



# Предпосылки для развития прибрежного рыболовства







---

-  Наличие достаточной и доступной сырьевой базы;
-  Достаточная квалификация свободой рабочей силы;
-  Близость районов промысла к районам переработки;
-  Удовлетворительные экологические условия прибрежных вод Мурмана.



## **Факторы, негативно влияющие на развитие прибрежного рыболовства в Мурманской области**

---











-  **Слабость развития прибрежной инфраструктуры (в первую очередь – путей сообщения);**
-  **Чрезмерная милитаризированность региона (пограничный режим побережья);**
-  **Отток населения;**
-  **Несовершенство правовой базы прибрежного рыболовства;**
-  **Старение флота;**
-  **Высокие экономические риски при промысле новых объектов лова.**



# Содержание

---

## Промысел

-  Географическое положение Мурманской области
-  Прибрежное рыболовство – определение по ФЗ 166
-  Биоресурсы прибрежного рыболовства Мурманска
-  Сырьевой потенциал прибрежного рыболовства (таблица)
-  Доли регионов РФ в прибрежных квотах (пирог)
-  Динамика квот ВБР в 2004-2006 гг.
-  Квоты и фактический вылов трески и пикши
-  Динамика сельского населения в 1970-2006 гг.
-  Предпосылки развития прибрежного рыболовства
-  Факторы, негативно влияющие на развитие прибрежного рыболовства

